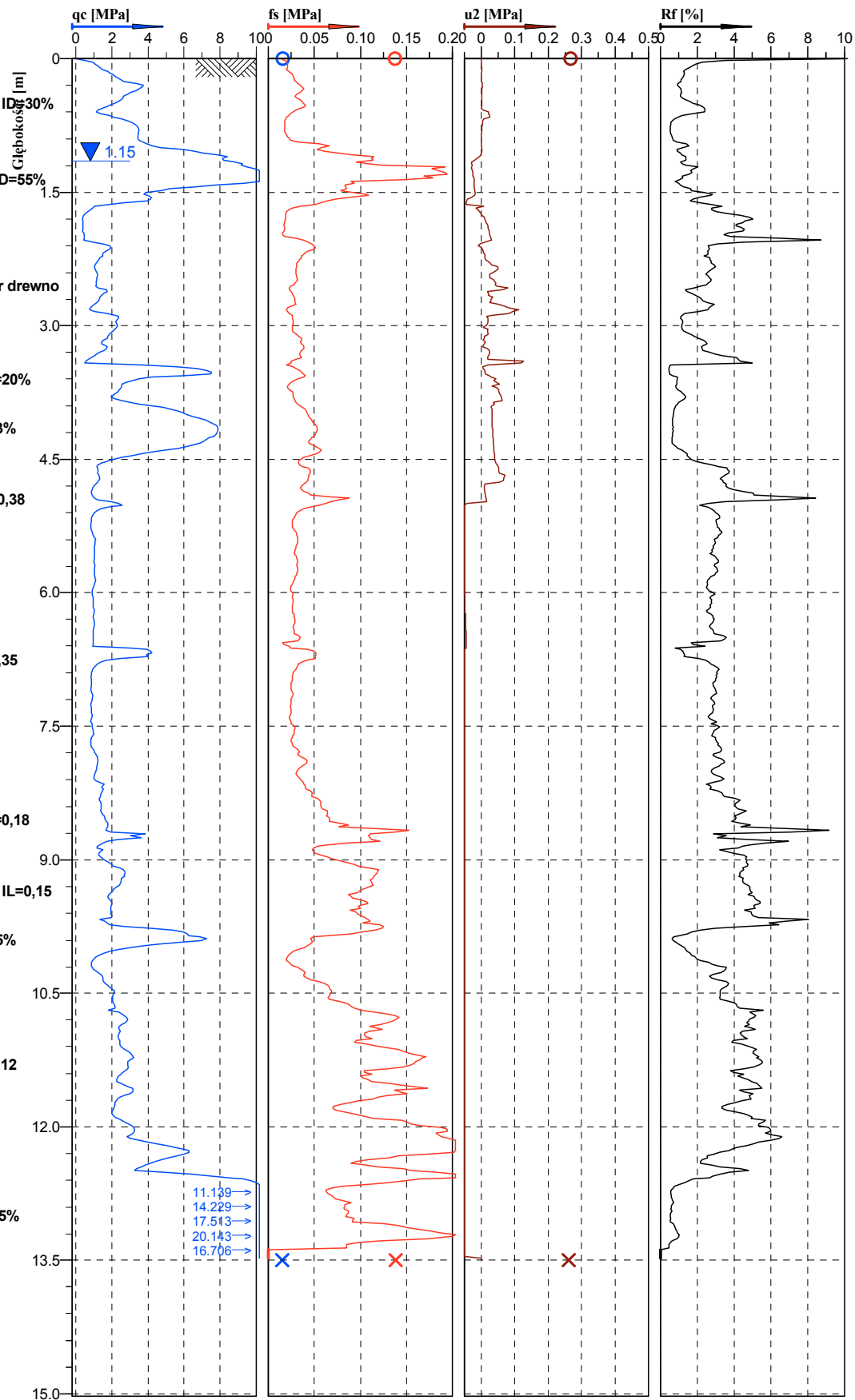


Classification by
PN-B-04452



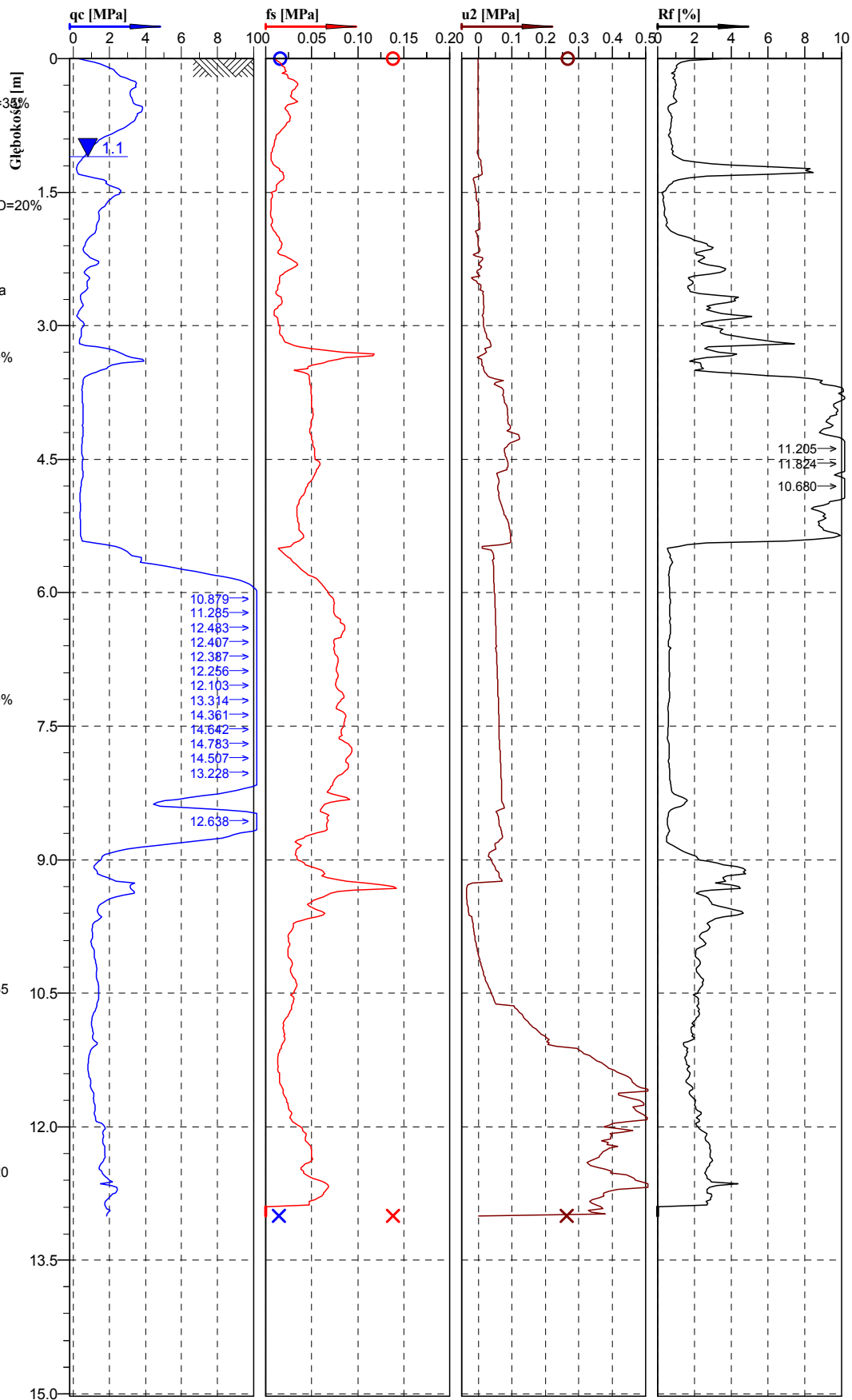
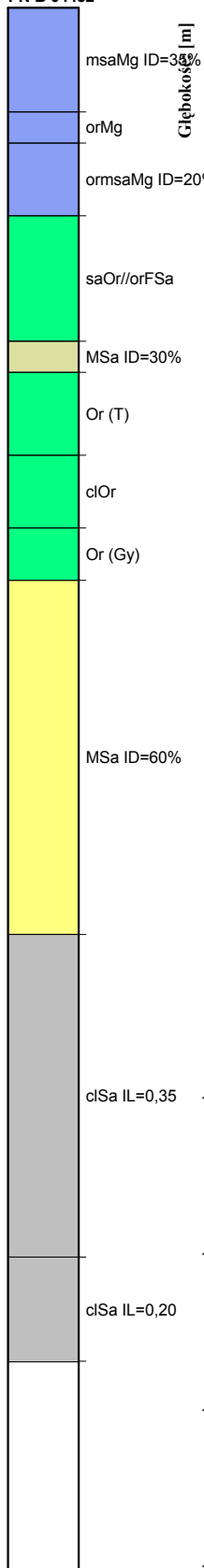
GEOPROGRAM
Wojciech Andrzejewski
ul. Fordońska 110
BYDGOSZCZ



Cone No: 4250
Tip area [cm²]: 10
Sleeve area [cm²]: 150

Lokalizacja: Port Jachtowy KOŁOBRZEG	Współrzędne: X: 0.00 m, Y: 0.00 m	Poziom terenu: 1.38	Nr testu: CPTU1
Project ID: REDUTA MORAST	Zleceńodawca: BPI REDAN	Data: 2013-03-18	Skala: 1 : 68
Projekt: Dokumentacja geologiczno-inżynierska	Strona: 1/1	Rys.: Zał. 5.1	
File: Kołobrzeg port cptu1.cpd			

Classification by
PN-B-04452



GEOPROGRAM
Wojciech Andrzejewski
ul. Fordońska 110
BYDGOSZCZ



Cone No: 4250
Tip area [cm²]: 10
Sleeve area [cm²]: 150

Lokalizacja: Port Jachtowy KOŁOBRZEG	Współrzędne: X: 0.00 m, Y: 0.00 m	Poziom terenu: 1.36	Nr testu: CPTU2
Project ID: REDUTA MORAST	Zleceńodawca: BPI REDAN	Data: 2013-03-18	Skala: 1 : 68
Projekt: Dokumentacja geologiczno-inżynierska	Strona: 1/1	Rys.: Zał. 5.2	
File: Kołobrzeg port cptu2.cpd			